



PRÉFET DE L'ISÈRE

DIRECTION DÉPARTEMENTALE DES TERRITOIRES

SERVICE ENVIRONNEMENT

**ARRETE 38-2018-09-25-011**  
**plaçant le département de l'Isère en situation d'Alerte Renforcée**  
**et en Alerte Sécheresse**

**Le Préfet de l'Isère,**  
**Chevalier de la Légion d'Honneur,**  
**Officier de l'Ordre National du Mérite,**

- VU le Code de l'Environnement, notamment le titre 1<sup>er</sup> du livre II et le titre 3 du livre IV ;
- VU le Code Général des Collectivités Territoriales ;
- VU le décret n° 2004-374 du 29 avril 2004 modifié relatif au pouvoir des Préfets, à l'organisation et à l'action des services de l'Etat dans les Régions et les Départements ;
- VU l'arrêté du Préfet Coordonnateur de bassin Rhône-Méditerranée du 3 décembre 2015 paru au Journal Officiel du 20 décembre 2015, portant approbation du schéma directeur d'aménagement et de gestion des eaux du bassin Rhône-Méditerranée 2016-2021 ;
- VU l'arrêté préfectoral n° 38-2018-30-006 du 30 mai 2018 fixant le cadre des mesures de gestion et de préservation de la ressource en eau en période de sécheresse dans le Département de l'Isère ;
- VU l'arrêté préfectoral n° 38-2018-04-04-012 du 4 avril 2018 portant autorisation temporaire de prélèvements d'eau à usage agricole (Unité de gestion Bourne et Unité de gestion Est Lyonnais) ;
- VU l'arrêté préfectoral n° 38-2018-06-01-0013 du 1<sup>er</sup> juin 2018 portant autorisation temporaire de prélèvements d'eau à usage agricole (Unité de gestion Galaure) ;
- VU l'arrêté inter-préfectoral n° 38-2018-05-23-004 du 23 mai 2018 et n° 26-2018-06-01-002 en date du 1<sup>er</sup> juin 2018 portant Autorisation Unique Pluriannuelle (AUP) pour l'irrigation sur le département de l'Isère et treize communes dans la Drôme pour la période 2018-2028 ;
- VU l'arrêté inter-préfectoral n° 38-2018-05-23-005 du 23 mai 2018 et n° 26-2018-06-01-003 du 1<sup>er</sup> juin 2018 portant homologation du Plan Annuel de Répartition des volumes d'eau à usage agricole dans le cadre de l'Autorisation Unique Pluriannuelle ;
- VU l'arrêté préfectoral n° 38-2018-04-17-005 du 17 avril 2018 plaçant la nappe de l'Est Lyonnais en situation de vigilance pour les eaux souterraines ;

VU l'arrêté préfectoral n° 38-2018-07-26-008 du 26 juillet 2018 plaçant l'ensemble du département de l'Isère en vigilance et la nappe de l'Est Lyonnais en situation d'alerte pour les eaux souterraines ;

VU l'arrêté préfectoral n° 38-2018-08-10-002 du 10 août 2018 plaçant le département en situation d'Alerte ;

Considérant que la situation des cours d'eau s'est encore dégradée et que les seuils d'Alerte Renforcée sont atteints ou sont en passe de l'être ;

Considérant que les tendances des nappes sont à la baisse et que les seuils d'Alerte Renforcée ou d'Alerte sont atteints ;

Considérant que les prévisions météorologiques ne permettent pas d'envisager une amélioration de la situation à court terme ;

Considérant les échanges sur la situation des eaux superficielles et des eaux souterraines lors du Comité Départemental de l'Eau du 21 septembre 2018 ;

Sur proposition de la Directrice Départementale des Territoires ;

## ARRETE

### ARTICLE 1 :

Le présent arrêté abroge et remplace l'arrêté n°38-2018-08-10-002 en date du 10 août 2018.

La situation pour la gestion de la sécheresse est la suivante :

#### POUR LES EAUX SUPERFICIELLES :

BASSINS DE GESTION	SITUATION DE GESTION
Bièvre Liers Valloire	<b>Alerte Renforcée</b>
Bourbre	<b>Alerte Renforcée</b>
Drac ( <i>dont la rivière Drac</i> )	<b>Alerte Renforcée</b>
Galaure – Drôme des Collines	<b>Alerte Renforcée</b>
Grésivaudan	<b>Alerte Renforcée</b>
Guiers	<b>Alerte Renforcée</b>
Isle Crémieu	<b>Alerte Renforcée</b>
Paladru - Fure	<b>Alerte Renforcée</b>
Quatre Vallées – Bas Dauphiné	<b>Alerte Renforcée</b>
Romanche ( <i>dont la rivière Romanche</i> )	<b>Alerte Renforcée</b>
Sud Grésivaudan	<b>Alerte Renforcée</b>
Vercors	<b>Alerte Renforcée</b>
Rivière de l'Isère	<b>· Vigilance</b>
Fleuve du Rhône	<b>Vigilance</b>

## POUR LES EAUX SOUTERRAINES :

BASSINS DE GESTION	SITUATION DE GESTION
Bièvre Liers Valloire	Alerte
<b>Bourbre</b>	<b>Alerte Renforcée</b>
Drac	Alerte
Galaure – Drôme des Collines	Alerte Renforcée
Grésivaudan	Alerte Renforcée
Guiers	Alerte Renforcée
Isle Crémieu	Alerte Renforcée
Nappe de l'Est Lyonnais	Alerte Renforcée
Paladru - Fure	Alerte Renforcée
Quatre Vallées – Bas Dauphiné	Alerte
Romanche	Alerte
Sud Grésivaudan	Alerte Renforcée
Vercors	Alerte Renforcée

La liste des communes concernées par bassin de gestion est celle définie en annexe 2 de l'arrêté cadre du 30 mai 2018 disponible sur le site internet des services de l'Etat en Isère à l'adresse <http://www.isere.gouv.fr/Politiques-publiques/Environnement/Eau/Secheresse2/Secheresse>

**ARTICLE 2 : MESURES DE RESTRICTIONS**

- ↪ Le prélèvement et l'utilisation de l'eau sont limités ou interdits conformément aux dispositions définies sur les tableaux de l'annexe 1 de l'arrêté cadre 38-2018-05-30-006 du 30 mai 2018, repris en annexe.
- ↪ **En vigilance**, aucune mesure de restriction est imposée. Les usagers sont toutefois invités à l'économie afin de retarder au maximum les mesures de restriction.
- ↪ **En Alerte**, des mesures de restrictions sont imposées :
  - **Pour tous** :
    - Interdiction du lavage des voitures hors stations professionnelles ;
    - Interdiction du remplissage des piscines de plus de 5m<sup>3</sup> à usage privé ;
    - Interdiction d'arrosage des pelouses, des espaces verts publics et privés, des jardins d'agrément, des golfs, et des stades et espaces sportifs, de 9H00 à 20H00 ;
    - Réduction de moitié du débit dérivé alimentant les plans d'eau et des étangs par rapport au débit dérivé autorisé ;
    - Interdiction de manœuvrer des ouvrages hydrauliques ;
    - Interdiction d'effectuer des travaux dans le lit du cours d'eau destinés à accroître ou maintenir le prélèvement.
  - **Pour les communes** :
    - Interdiction de laver les voiries ;
    - Interdiction de faire fonctionner les fontaines publiques en circuit ouvert sur l'eau potable.
  - **Pour l'agriculture** :
    - Baisse de 15 % des prélèvements agricoles autorisés pour l'irrigation, pour les autres prélèvements (hors irrigation ou assimilés domestiques) interdiction de prélever de 9h à 20h.
  - **Pour l'industrie** :
    - Respect du niveau 1 du plan d'économie d'eau des industriels (installations classées pour la protection de l'environnement).

→ **Pour les gestionnaires de réseau d'eau potable :**

- Renforcement du suivi des niveaux des captages et des forages d'eau potable, transmission des données à l'administration.

↳ **En Alerte Renforcée**, des mesures de restrictions sont imposées :

→ **Pour tous :**

- Interdiction du lavage des voitures hors stations professionnelles équipées de lance « haute pression » ou recyclage de l'eau ;

- Interdiction de laver les réservoirs pour l'Eau Potable ;

- Interdiction du remplissage des piscines de plus de 5m<sup>3</sup> à usage privé ;

- Interdiction d'arrosage des pelouses, des espaces verts publics et privés, des jardins d'agrément, et espaces sportifs,

- Interdiction d'arrosage des golfs, des jardins potagers et des stades de 9H00 à 20H00 ;

- Interdiction d'alimenter les plans d'eau ;

- Interdiction de vidanger les plans d'eau ;

- Interdiction de manoeuvrer des ouvrages hydrauliques ;

- Interdiction d'effectuer des travaux dans le lit du cours d'eau destinés à accroître ou maintenir le prélèvement,

- Interdiction de contrôler les points d'eau incendie,

→ **Pour les communes :**

- Interdiction de laver les voiries ;

- Interdiction de faire fonctionner les fontaines publiques en circuit ouvert sur l'eau potable.

→ **Pour l'agriculture :**

- Baisse de 30 % des prélèvements agricoles autorisés pour l'irrigation, pour les autres prélèvements (hors irrigation ou assimilés domestiques) interdiction de prélever de 9h à 20h.

→ **Pour l'industrie :**

- Respect du niveau 2 du plan d'économie d'eau des industriels (installations classées pour la protection de l'environnement).

→ **Pour les gestionnaires de réseau d'eau potable :**

- Renforcement du suivi des niveaux des captages et des forages d'eau potable, transmission des données à l'administration.

### **ARTICLE 3 : MESURES DE COMMUNICATION**

Dès la vigilance des mesures de sensibilisation et d'information du public doivent être entreprises afin d'inciter la population aux économies volontaires pour tous les usages de l'eau.

Les communes, les intercommunalités et les EPCI (Établissement public de coopération intercommunale) exerçant une compétence eau potable communiquent les restrictions à leurs administrés par tous les médias à leur disposition, notamment journaux, affichage lumineux, réseaux sociaux.

### **ARTICLE 4 : DURÉE DE VALIDITÉ**

Les dispositions du présent arrêté sont valides à compter de la date de publication et jusqu'au 31 octobre 2018 au plus tard.

### **ARTICLE 5 : DÉLAIS ET VOIES DE RECOURS**

Le présent arrêté peut être déféré devant le Tribunal Administratif de Grenoble dans un délai de deux mois à compter de sa publication.

**ARTICLE 6 : EXÉCUTION ET PUBLICATION**

Sont chargés, chacun en ce qui le concerne, de l'exécution du présent arrêté qui sera publié au recueil des actes administratifs de la Préfecture, affiché dans les Mairies concernées et dont un extrait sera publié dans la presse locale :

- ↳ le Secrétaire Général de la Préfecture, le Directeur de Cabinet, les Sous-Préfets des arrondissements de La Tour-du-Pin et de Vienne ;
- ↳ les Maires des Communes du Département de l'Isère ;
- ↳ le Colonel, Commandant du Groupement de Gendarmerie de l'Isère ;
- ↳ le Directeur Départemental de la Sécurité Publique ;
- ↳ la Directrice Départementale des Territoires ;
- ↳ le Directeur Départemental de la Protection des Populations ;
- ↳ la Directrice Régionale de l'Environnement, de l'Aménagement et du Logement ;
- ↳ le Délégué Départemental de l'Agence Régionale de Santé ;

Une copie sera adressée à

- ↳ Monsieur le Directeur de l'Agence de l'Eau Rhône-Méditerranée-Corse ;
- ↳ Monsieur le Directeur Départemental du Service d'Incendie et de Secours.

Grenoble, le 25/09/2018

Le Préfet,

A handwritten signature in black ink, appearing to read 'Lionel Beffre', written over a horizontal line. The signature is stylized with a large loop at the end.

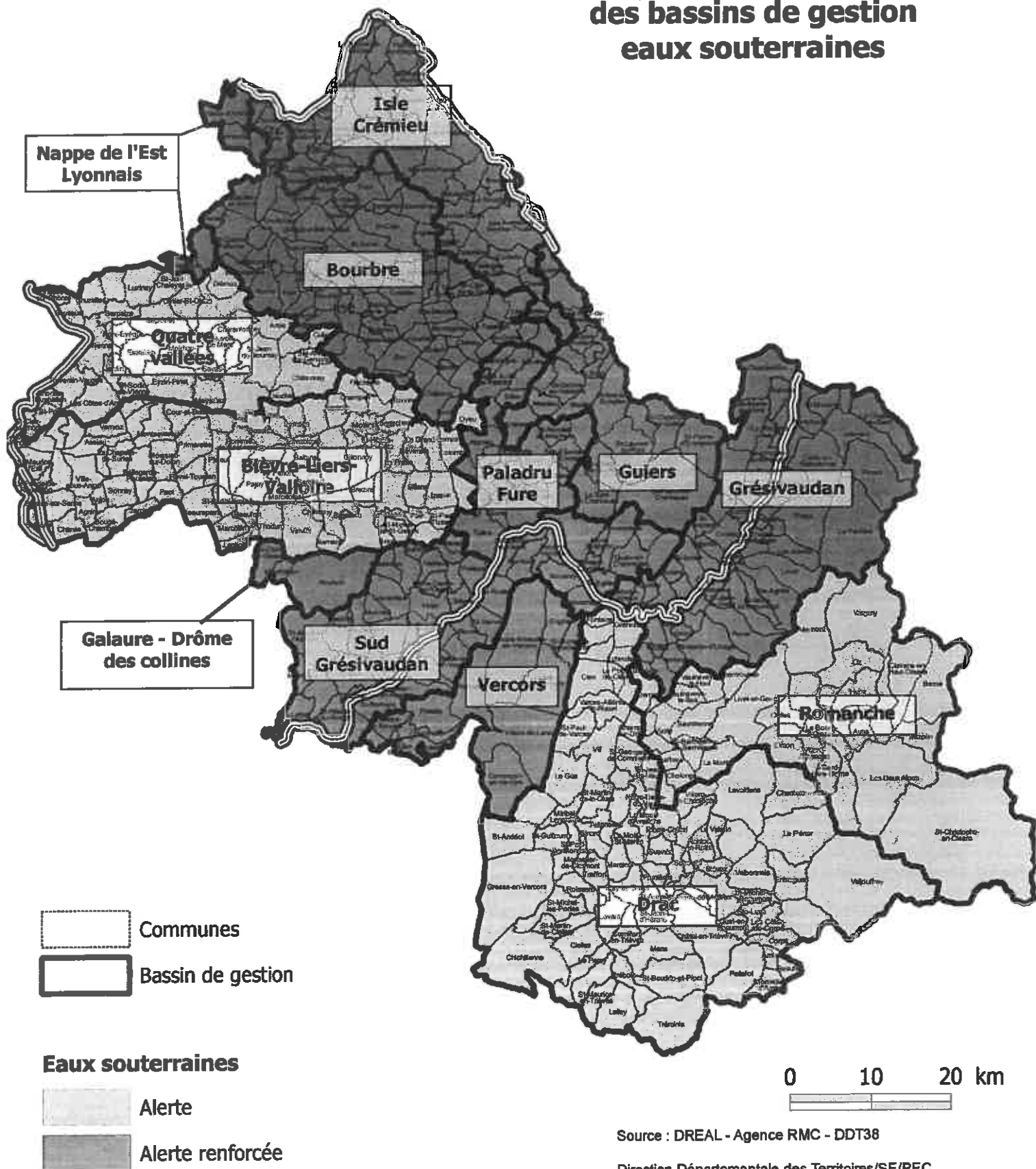
LIONEL BEFFRE



ARRETE PREFECTORAL n°38-2018  
du

PRÉFET DE L'ISÈRE

**Situation de sécheresse  
des bassins de gestion  
eaux souterraines**



Source : DREAL - Agence RMC - DDT38

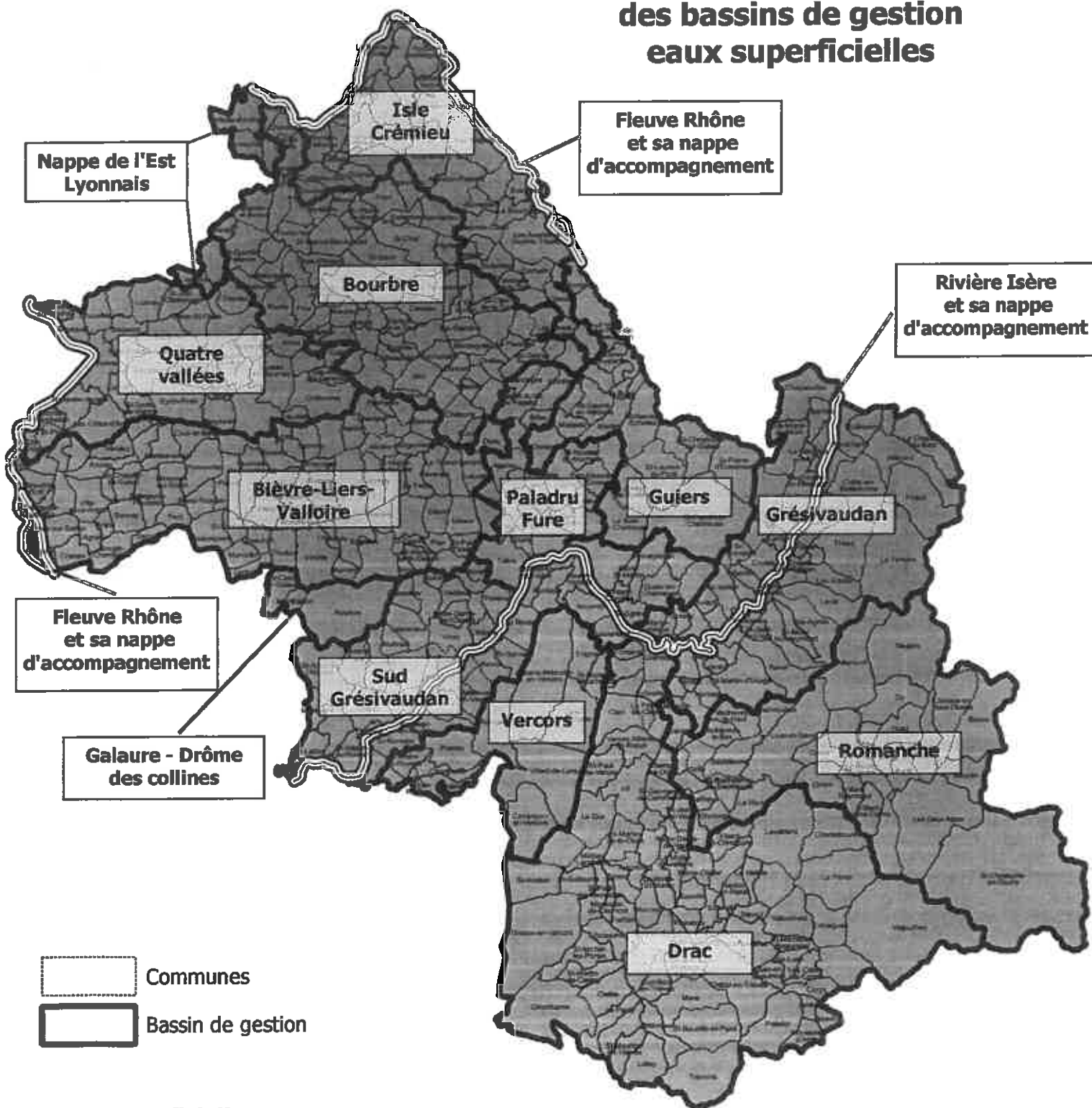
Direction Départementale des Territoires/SE/PEC  
© IGN BD Topo  
Protocole MEDDTL-MAAPRAT-IGN du 24 octobre 2011

Le 24 septembre 2018





### Situation de sécheresse des bassins de gestion eaux superficielles



- Communes
- Bassin de gestion

#### Eaux superficielles

- Alerte renforcée
- Vigilance



Source : DREAL - Agence RMC - DDT38

Direction Départementale des Territoires/SE/PEC  
© IGN BD Topo  
Protocole MEDDTL-MAAPRAT-IGN du 24 octobre 2011

Le 24 septembre 2018



	Vigilance	Alerte	Alerte renforcée	Crise	Exceptions
Mesures de limitation ou d'interdiction générales	Vidange et remplissage des piscines de plus de 5m <sup>3</sup> à usage privé	Autorisé	Interdit		1ère mise en eau ou remise à niveau
	Lavage des voitures	Autorisé	Interdit hors station professionnelle	Interdit hors stations professionnelles équipées de lances « haute pression » ou recyclage de l'eau	Véhicules ayant une obligation réglementaire (véhicules sanitaires ou alimentaires) ou technique (bétonnière) et pour les organes liés à la sécurité.
	Lavage des voiries		Interdit	Interdit	Impératif sanitaire, utilisation de balayeuse-laveuse automatiques

Mesures relatives aux gestionnaires de réseau d'eau potable	Généralités		<p>Les niveaux de l'eau des nappes (cas des forages ou puits) ou le débit des captages (cas des ressources gravitaires) doivent faire l'objet d'un suivi hebdomadaire par les services gestionnaires. Ces informations sont transmises mensuellement avant le 15 de chaque mois au Préfet de l'Isère (DDT, en charge de la police de l'eau et des milieux aquatiques).</p> <p>Les maires sont chargés de l'information des services gestionnaires des réseaux auxquels ils sont rattachés, ainsi que de l'autorité chargée du pouvoir de police de la D.E.C.I. quand il ne s'agit pas d'eux (président d'E.P.C.I.), et du service public de la D.E.C.I.</p> <p>Dans la mesure où le niveau des ressources utilisées ferait craindre un risque de déficit, le gestionnaire du réseau doit impérativement transmettre toutes les informations recueillies :</p> <ul style="list-style-type: none"> <li>- aux Maires des communes concernées,</li> <li>- à l'Agence Régionale de Santé (DRD38),</li> <li>- à l'autorité chargée du pouvoir de police de la D.E.C.I. (mairie ou président d'E.P.C.I. si transfert),</li> <li>- au service public de la D.E.C.I. (commune ou E.P.C.I. si transfert)</li> </ul> <p>Les maires sont invités à adopter par arrêté municipal des restrictions sur les usages non prioritaires.</p>		
	Lavage des réservoirs AEP	Autorisé			Dérégation sanitaire délivrée par le Préfet
	Fonctionnement des fontaines publiques en circuit ouvert sur l'eau potable	Autorisé	Interdit		

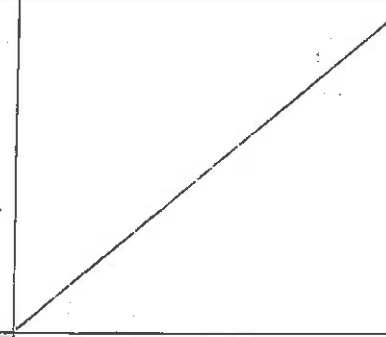
# Gestion de la ressource en eau – Arrêté-cadre Sécheresse

## Annexe 1 : MESURES DE GESTION ADAPTÉES À LA SITUATION DE LA RESSOURCE EN EAU

		Vigilance	Alerte	Alerte renforcée	Crise	Exceptions	
Mesures de portée générale	Communication	Déclenchement des mesures de sensibilisation et d'information du public incitation aux économies volontaires pour tous les usages de l'eau information par les communes, les intercommunalités et les EPCI (Etablissement Public de Coopération Intercommunale) exerçant une compétence eau potable des restrictions à leurs administrés (journal, affichage lumineux, réseaux sociaux...)					
	Comité Départemental de l'Eau	Réunions périodiques					
	ONDE	Relevé selon la périodicité du Comité Départemental					
Mesures de limitations ou d'interdictions générales	Rejets ou toute pollution accidentelle	Vigilance et surveillance accrues du fait de l'extrême sensibilité des milieux aquatiques					Autorisation exceptionnelle liée : - au respect de la côte légale de la retenue (non dépassement) ; - à la protection contre les inondations ; - à la restitution à l'aval du débit entrant à l'amont  Retenues sur cours d'eau à usage industriel ou de production d'énergie, dont les installations sont soumises à un règlement d'eau spécifique.
	Manœuvres d'ouvrages hydrauliques	Autorisé	Interdit				
	Alimentation des plans d'eau et étangs	Débit dérivé doit être réduit de moitié par rapport au débit dérivé autorisé					
	Vidange des plans d'eau	Autorisé					
	Travaux prévisibles entraînant un rejet direct d'eaux polluées	Interdit					
	Travaux dans le lit du cours d'eau destinés à accroître ou maintenir le prélevement	Interdit					
Autorisation exceptionnelle							

	Vigilance	Alerte	Alerte renforcée	Crise	Exceptions
Mesures relatives à la défense extérieure contre l'incendie (D.E.C.I.)	Contrôle technique des points d'eau incendie (P.E.I.)	Interdit sauf nécessité de service	Interdit		La nécessité de service doit être validée par l'autorité de police de la D.E.C.I. (maître ou président E.P.C.I. si transfert)
	Pérennité des moyens de D.E.C.I.	Il appartient à l'autorité de police de la D.E.C.I. de faire mettre en œuvre des mesures palliatives à l'indisponibilité des points d'eau incendie (P.E.I.) recensés dans la base départementale pour assurer la continuité de la D.E.C.I.  Il appartient à l'autorité de police de la D.E.C.I. de signaler auprès du S.D.I.S. les P.E.I. indisponibles et les mesures compensatoires prises, en suivant la procédure mentionnée dans la fiche "formulaire d'information sur la perturbation de la DIECI" disponible sur le portail <a href="http://www.sdiss38.fr">www.sdiss38.fr</a> (démarches et services)  Le même formulaire doit être utilisé pour signaler les remises en service.			
	Information				
Mesures relatives à l'arrosage à partir de toutes ressources	Pelouses et des espaces verts privés	Interdit de 8h à 20h	Interdit		Arrosage au goutte à goutte ou pied à pied
	Espaces verts publics				
	Jardins d'agrément	Autorisé	Interdit de 8h à 20h		
	Golf (hors green et départs)				
	Greens et départs de golf				
	Jardins potagers	Autorisé			
Stades	Autorisé	Interdit de 8h à 20h			
Mesures relatives aux industriels et artisans	Généralités	Les entreprises soumises par l'Inspection des Installations Classées à la fourniture d'informations complémentaires au titre de la mise en application du plan d'action national sécheresse doivent mettre en œuvre les mesures prévues dans leur plan d'économie de limitation de leurs prélèvements et de consommation, de renforcement des contrôles de qualité de leurs rejets dans les eaux superficielles et souterraines, et de surveillance de l'impact de ceux-ci sur le milieu récepteur afin d'éviter les pollutions.			
	Plan d'économie d'eau	Activation du niveau 1	Activation du Niveau 2	Activation du niveau 3	

	Vigilance	Alerte	Alerte renforcée	Crise	Exceptions
Généralités	/	Le règlement prévu à l'article 2 du présent arrêté devra organiser le prélevement d'eau sur le cours d'eau et les consommations d'eau sur le canal de façon à justifier une économie globale journalière de l'eau sur la prise d'eau au moins égale à celle décrite dans le tableau ci-dessous. Ce règlement, revêtu du cachet du service chargé de la police de l'eau, devra être affiché sur le lieu du prélevement.			/
Débit des canaux		Diminution de 20 % du débit capable autorisés du canal ET maintien d'un débit dans le cours d'eau au moins égal à 20 % du débit en amont du canal ou du débit réservé s'il est supérieur ; ou fermeture du canal pendant 6 h par jour	Diminution de 40 % du débit capable autorisés du canal ET maintien dans le cours d'eau d'un débit au moins égal à 50 % du débit en amont du canal ou du débit réservé s'il est supérieur ; ou fermeture du canal pendant 12 h par jour.	Interdiction du prélevement	
Mesures relatives aux prélèvements d'eau à usage agricoles	/	Les restrictions suivantes s'entendent en débit et non pas en volume. Les tours deau correspondants sont précisés dans les arrêtés d'autorisation de prélèvements			- Retenues déclarées à l'administration et remplies hors saison d'irrigation (du 1 <sup>er</sup> octobre au 15 avril).
Généralités		Autorisé	Diminution globale de 15 %	Diminution globale de 30 %	Interdit
Prélèvements pour irrigation	Autorisé	Interdit de 0h à 20h		Interdit	
Prélèvements hors irrigation ou assimilés domestiques	Autorisé			Interdit	
Rappels	<p>Conformément à l'article L. 2212-2 du code général des collectivités territoriales, le maire peut, sur le territoire communal, prendre des mesures plus restrictives telles que l'arrêt ou la limitation de certains usages non prioritaires.</p> <p><u>Pouvoir de police du maire</u></p> <p>Débit réservé dans les cours d'eau</p> <p>En application de l'article L214-16 du code de l'environnement, tout prélèvement doit impérativement être interrompu dans un cours d'eau (ou dans sa nappe d'accompagnement) dès lors que le débit est inférieur ou voisin du débit minimal garantissant la vie, la circulation et la reproduction des espèces qui peuplent les eaux.</p>				

Vigilance	Alerte	Alerte renforcée	Orléans	Exceptions
	<p><b>Alerte</b></p>	<p><b>Alerte renforcée</b></p>	<p><b>Orléans</b></p>	
<p><b>Rappels</b></p>	<p>Le C.G.C.T. fixe le cadre général de la D.E.C.I. (articles L. 2213-32, L. 2225-1, L. 5211-9-2, L. 5217-2 5<sup>e</sup>, L. 5217-3 R. 2225-1 à R. 2225-10). Conformément à ces dispositions, la D.E.C.I. est régie par le règlement départemental (R.D.D.E.C.I.), approuvé par arrêté préfectoral n° 38-2016-12-02-013 du 2 décembre 2016.</p> <p>Les dispositions en matière de D.E.C.I. distinguent :</p> <ul style="list-style-type: none"> <li>- la police administrative spéciale de la D.E.C.I. qui revient au maire (ou au président de l'E.P.C.I. à fiscalité propre si transfert). Elle consiste en particulier, à fixer par arrêté la D.E.C.I. communale (ou intercommunale) ; décider de la mise en place et arrêter le schéma communal (ou intercommunal) de la D.E.C.I. ; faire procéder aux contrôles techniques.</li> <li>- le service public de la D.E.C.I. attribué à la commune sous l'autorité du maire (ou au président de l'E.P.C.I. si transfert). Il assure ou fait assurer la gestion matérielle de la D.E.C.I. Il porte principalement sur la création, la maintenance ou l'entretien, l'apposition de signalisation, le remplacement, l'organisation des contrôles techniques .. des points d'eau incendie (P.E.I.)</li> </ul> <p>L'ensemble de ces attributions revient de fait à "Grenoble Alpes Métropole" et à son président, concernant les communes de ladite métropole.</p>			





**Annexe 2 : Appartenance des communes aux bassins de gestion**

Commune	Bassin Versant	INSEE
ABRETS-EN-DAUPHINE (LES)	Bourbre	38001
ADRETS (LES)	Grésivaudan	38002
AGNIN	Bièvre-Liers-Valloire	38003
ALBENC (L')	Sud Grésivaudan	38004
ALLEMOND	Romanche	38005
ALLEVARD	Grésivaudan	38006
AMBEL	Drac	38008
ANJOU	Bièvre-Liers-Valloire	38009
ANNOISIN-CHATELANS	Isle Crémieu	38010
ANTHON	Bourbre	38011
AOSTE	Guiers	38012
APPRIEU	Paladru Fure	38013
ARANDON-PASSINS	Isle Crémieu	38287
ARTAS	Quatre vallées	38015
ARZAY	Bièvre-Liers-Valloire	38016
ASSIEU	Bièvre-Liers-Valloire	38017
AUBERIVES-EN-ROYANS	Vercors	38018
AUBERIVES-SUR-VAREZE	Bièvre-Liers-Valloire	38019
AURIS	Romanche	38020
AUTRANS-MEAUDRE EN VERCORS	Vercors	38225
AVENIERES-VEYRINS-THUELLIN(LES)	Isle Crémieu	38022
AVIGNONET	Drac	38023
BALBINS	Bièvre-Liers-Valloire	38025
BALME-LES-GROTTE (LA)	Isle Crémieu	38026
BARRAUX	Grésivaudan	38027
BATIE-MONTGASCON (LA)	Isle Crémieu	38029
BEAUCROISSANT	Bièvre-Liers-Valloire	38030
BEAUFIN	Drac	38031
BEAUFORT	Bièvre-Liers-Valloire	38032
BEAULIEU	Sud Grésivaudan	38033
BEAUREPAIRE	Bièvre-Liers-Valloire	38034
BEAUVOIR-DE-MARC	Quatre vallées	38035
BEAUVOIR-EN-ROYANS	Sud Grésivaudan	38036
BELLEGARDE-POUSSIEU	Bièvre-Liers-Valloire	38037
BELMONT	Bourbre	38038
BERNIN	Grésivaudan	38039
BESSE	Romanche	38040
BESSINS	Sud Grésivaudan	38041
BEVENAIS	Bièvre-Liers-Valloire	38042
BILIEU	Paladru Fure	38043
BIOL	Bourbre	38044
BITONNES	Bièvre-Liers-Valloire	38046
BIVIERS	Grésivaudan	38045
BLANDIN	Bourbre	38047
BONNEFAMILLE	Bourbre	38048
BOSSIEU	Bièvre-Liers-Valloire	38049
BOUCHAGE (LE)	Isle Crémieu	38050
BOUGE-CHAMBALUD	Bièvre-Liers-Valloire	38051
BOURG-D'OISANS (LE)	Romanche	38052
BOURGOIN-JALLIEU	Bourbre	38053

Commune	Bassin Versant	INSEE
BOUVESSE-QUIRIEU	Isle Crémieu	38054
BRANGUES	Isle Crémieu	38055
BRESSIEUX	Bièvre-Liers-Valloire	38056
BRESSON	Grésivaudan	38057
BREZINS	Bièvre-Liers-Valloire	38058
BRIE-ET-ANGONNES	Grésivaudan	38059
BRION	Bièvre-Liers-Valloire	38060
BUISSE (LA)	Paladru Fure	38061
BUISSIERE (LA)	Grésivaudan	38062
BURCIN	Bourbre	38063
CESSIEU	Bourbre	38064
CHABONS	Bourbre	38065
CHALONS	Bièvre-Liers-Valloire	38066
CHAMAGNIEU	Bourbre	38067
CHAMP-PRES-FROGES (LE)	Grésivaudan	38070
CHAMP-SUR-DRAC	Drac	38071
CHAMPAGNIER	Drac	38068
CHAMPIER	Bièvre-Liers-Valloire	38069
CHAMROUSSE	Romanche	38567
CHANAS	Bièvre-Liers-Valloire	38072
CHANTELOUVE	Drac	38073
CHANTESSSE	Sud Grésivaudan	38074
CHAPAREILLAN	Grésivaudan	38075
CHAPELLE-DE-LA-TOUR (LA)	Bourbre	38076
CHAPELLE-DE-SURIEU (LA)	Bièvre-Liers-Valloire	38077
CHAPELLE-DU-BARD (LA)	Grésivaudan	38078
CHARANCIEU	Bourbre	38080
CHARANTONNAY	Quatre vallées	38081
CHARAVINES	Paladru Fure	38082
CHARETTE	Isle Crémieu	38083
CHARNECLES	Paladru Fure	38084
CHARVIEU-CHAVAGNEUX	Nappe est lyonnals	38085
CHASSE-SUR-RHONE	Quatre vallées	38087
CHASSELAY	Sud Grésivaudan	38086
CHASSIGNIEU	Bourbre	38089
CHATEAU-BERNARD	Drac	38090
CHATEAUVILAIN	Bourbre	38091
CHATEL-EN-TRIEVRES	Drac	38456
CHATELUS	Vercors	38092
CHATENAY	Bièvre-Liers-Valloire	38093
CHATONNAY	Quatre vallées	38094
CHATTE	Sud Grésivaudan	38095
CHAVANOZ	Bourbre	38097
CHELIEU	Bourbre	38098
CHEVRIERES	Sud Grésivaudan	38099
CHEYLAS (LE)	Grésivaudan	38100
CHEYSSIEU	Bièvre-Liers-Valloire	38101
CHEZENEUVE	Bourbre	38102
CHICHILIANNE	Drac	38103
CHIMILIN	Isle Crémieu	38104

**Annexe 2 : Appartenance des communes aux bassins de gestion**

Commune	Bassin Versant	INSEE
CHIRENS	Guiers	38105
CHOLONGE	Romanche	38106
CHONAS-L'AMBALLAN	Quatre vallées	38107
CHORANCHE	Vercors	38108
CHOZEAU	Isle Crémieu	38109
CHUZELLES	Quatre vallées	38110
CLAIX	Drac	38111
CLAVANS-EN-HAUT-OISANS	Romanche	38112
CLELLES	Drac	38113
CLONAS-SUR-VAREZE	Bièvre-Liers-Valloire	38114
COGNET	Drac	38116
COGNIN-LES-GORGES	Sud Grésivaudan	38117
COLOMBE	Bièvre-Liers-Valloire	38118
COMBE-DE-LANCEY (LA)	Grésivaudan	38120
COMMELLE	Bièvre-Liers-Valloire	38121
CORBELIN	Isle Crémieu	38124
CORENC	Grésivaudan	38126
CORNILLON-EN-TRIEVES	Drac	38127
CORPS	Drac	38128
CORRENCON-EN-VERCORS	Vercors	38129
COTE-SAINT-ANDRE (LA)	Bièvre-Liers-Valloire	38130
COTES-D'AREY (LES)	Quatre vallées	38131
COTES-DE-CORPS (LES)	Drac	38132
COUBLEVIE	Paladru Fure	38133
COUR-ET-BUIS	Bièvre-Liers-Valloire	38134
COURTENAY	Isle Crémieu	38135
CRACHIER	Bourbre	38136
CRAS	Sud Grésivaudan	38137
CREMIEU	Isle Crémieu	38138
CRET-EN-BELLEDONNE	Grésivaudan	38439
CREYS-MEPIEU	Isle Crémieu	38139
CROLLES	Grésivaudan	38140
CULIN	Quatre vallées	38141
DEUX ALPES (LES)	Romanche	38253
DIEMOZ	Quatre vallées	38144
DIZIMIEU	Isle Crémieu	38146
DOISSIN	Bourbre	38147
DOLOMIEU	Isle Crémieu	38148
DOMARIN	Bourbre	38149
DOMENE	Grésivaudan	38150
ECHIROLLES	Drac	38151
ECLOSE-BADINIERES	Bourbre	38152
ENGINS	Vercors	38153
ENTRAIGUES	Drac	38154
ENTRE-DEUX-GUIERS	Guiers	38155
EPARRES (LES)	Bourbre	38156
ESTRABLIN	Quatre vallées	38157
EYBENS	Grésivaudan	38158
EYDOCHE	Bièvre-Liers-Valloire	38159
EYZIN-PINET	Quatre vallées	38160

Commune	Bassin Versant	INSEE
FARAMANS	Bièvre-Liers-Valloire	38161
FAVERGES-DE-LA-TOUR	Isle Crémieu	38162
FERRIERE (LA)	Grésivaudan	38163
FLACHERE (LA)	Grésivaudan	38166
FLACHERES	Bièvre-Liers-Valloire	38167
FONTAINE	Drac	38169
FONTANIL-CORNILLON	Sud Grésivaudan	38170
FORTERESSE (LA)	Bièvre-Liers-Valloire	38171
FOUR	Bourbre	38172
FRENEY-D'OISANS (LE)	Romanche	38173
FRETTE (LA)	Bièvre-Liers-Valloire	38174
FROGES	Grésivaudan	38175
FRONTONAS	Bourbre	38176
GARDE (LA)	Romanche	38177
GIERES	Grésivaudan	38179
GILLONNAY	Bièvre-Liers-Valloire	38180
GONCELIN	Grésivaudan	38181
GRAND-LEMPES (LE)	Bièvre-Liers-Valloire	38182
GRANIEU	Isle Crémieu	38183
GRENAY	Bourbre	38184
GRENOBLE	Drac	38185
GRESSE-EN-VERCORS	Drac	38186
GUA (LE)	Drac	38187
HERBEYS	Grésivaudan	38188
HEYRIEUX	Nappe est lyonnaise	38189
HIERES-SUR-AMBY	Isle Crémieu	38190
HUEZ	Romanche	38191
HURTIERES	Grésivaudan	38192
ISLE-D'ABEAU (L')	Bourbre	38193
IZEAUX	Bièvre-Liers-Valloire	38194
IZERON	Sud Grésivaudan	38195
JANNEYRIAS	Nappe est lyonnaise	38197
JARCIEU	Bièvre-Liers-Valloire	38198
JARDIN	Quatre vallées	38199
JARRIE	Romanche	38200
LAFFREY	Romanche	38203
LALLEY	Drac	38204
LANS-EN-VERCORS	Vercors	38205
LAVAL	Grésivaudan	38206
LAVALDENS	Drac	38207
LAVARS	Drac	38208
LENTIOL	Bièvre-Liers-Valloire	38209
LEYRIEU	Isle Crémieu	38210
LIEUDIEU	Quatre vallées	38211
LIVET-ET-GAVET	Romanche	38212
LONGECHENAL	Bièvre-Liers-Valloire	38213
LUMBIN	Grésivaudan	38214
LUZINAY	Quatre vallées	38215
MALLEVAL-EN-VERCORS	Sud Grésivaudan	38216
MARCIEU	Drac	38217

**Annexe 2 : Appartenance des communes aux bassins de gestion**

Commune	Bassin Versant	INSEE
MARCILLOLES	Bièvre-Liers-Valloire	38218
MARCOLLIN	Bièvre-Liers-Valloire	38219
MARNANS	Bièvre-Liers-Valloire	38221
MASSIEU	Guiers	38222
MAUBEC	Bourbre	38223
MAYRES-SAVEL	Drac	38224
MENS	Drac	38226
MERLAS	Guiers	38228
MEYLAN	Grésivaudan	38229
MEYRIE	Bourbre	38230
MEYRIEU-LES-ETANGS	Quatre vallées	38231
MEYSSIES	Quatre vallées	38232
MIRIBEL-LANCHATRE	Drac	38235
MIRIBEL-LES-EHELLES	Guiers	38236
MIZOEN	Romanche	38237
MOIDIEU-DETOURBE	Quatre vallées	38238
MOIRANS	Paladru Fure	38239
MOISSIEU-SUR-DOLON	Bièvre-Liers-Valloire	38240
MONESTIER-D'AMBEL	Drac	38241
MONESTIER-DE-CLERMONT	Drac	38242
MONESTIER-DU-PERCY (LE)	Drac	38243
MONSTEROUX-MILIEU	Bièvre-Liers-Valloire	38244
MONT-SAINT-MARTIN	Sud Grésivaudan	38258
MONTAGNE	Sud Grésivaudan	38245
MONTAGNIEU	Bourbre	38246
MONTALIEU-VERCIEU	Isle Crémieu	38247
MONTAUD	Sud Grésivaudan	38248
MONTBONNOT-SAINT-MARTIN	Grésivaudan	38249
MONTCARRA	Bourbre	38250
MONTCHABOUD	Romanche	38252
MONTEYNARD	Drac	38254
MONTFALCON	Galaure Drôme des collines	38255
MONTFERRAT	Paladru Fure	38256
MONTREVEL	Bourbre	38257
MONTSEVEROUX	Bièvre-Liers-Valloire	38259
MORAS	Bourbre	38260
MORESTEL	Isle Crémieu	38261
MORETTE	Sud Grésivaudan	38263
MORTE (LA)	Romanche	38264
MOTTE-D'AVEILLANS (LA)	Drac	38265
MOTTE-SAINT-MARTIN (LA)	Drac	38266
MOTTIER	Bièvre-Liers-Valloire	38267
MOUTARET (LE)	Grésivaudan	38268
MURE (LA)	Drac	38269
MURETTE (LA)	Paladru Fure	38270
MURIANETTE	Grésivaudan	38271
MURINAIS	Sud Grésivaudan	38272
NANTES-EN-RATIER	Drac	38273
NANTOIN	Bièvre-Liers-Valloire	38274
NIVOLAS-VERMELLE	Bourbre	38276

Commune	Bassin Versant	INSEE
NOTRE-DAME-DE-COMMIERS	Drac	38277
NOTRE-DAME-DE-L'OSIER	Sud Grésivaudan	38278
NOTRE-DAME-DE-MESAGE	Romanche	38279
NOTRE-DAME-DE-VAULX	Drac	38280
NOYAREY	Sud Grésivaudan	38281
OPTEVOZ	Isle Crémieu	38282
ORIS-EN-RATTIER	Drac	38283
ORNACIEUX	Bièvre-Liers-Valloire	38284
ORNON	Romanche	38285
OULLES	Romanche	38286
OYEU	Bièvre-Liers-Valloire	38287
OYTIER-SAINT-OBLAS	Quatre vallées	38288
OZ	Romanche	38289
PACT	Bièvre-Liers-Valloire	38290
PAJAY	Bièvre-Liers-Valloire	38291
PANISSAGE	Bourbre	38293
PANOSSAS	Bourbre	38294
PARMILIEU	Isle Crémieu	38295
PASSAGE (LE)	Bourbre	38296
PEAGE-DE-ROUSSILLON (LE)	Bièvre-Liers-Valloire	38298
PELLAFOL	Drac	38299
PENOL	Bièvre-Liers-Valloire	38300
PERCY	Drac	38301
PERIER (LE)	Drac	38302
PIERRE (LA)	Grésivaudan	38303
PIERRE-CHATEL	Drac	38304
PINSOT	Grésivaudan	38305
PISIEU	Bièvre-Liers-Valloire	38307
PLAN	Bièvre-Liers-Valloire	38308
POISAT	Grésivaudan	38309
POLIENAS	Sud Grésivaudan	38310
POMMIER-DE-BEAUREPAIRE	Bièvre-Liers-Valloire	38311
PONSONNAS	Drac	38313
PONT-DE-BEAUVOISIN (LE)	Guiers	38315
PONT-DE-CHERUY	Bourbre	38316
PONT-DE-CLAIX (LE)	Drac	38317
PONT-EN-ROYANS	Vercors	38319
PONT-EVEQUE	Quatre vallées	38318
PONTCHARRA	Grésivaudan	38314
PORCIEU-AMBLAGNIEU	Isle Crémieu	38320
PREBOIS	Drac	38321
PRESLES	Vercors	38322
PRESSINS	Isle Crémieu	38323
PRIMARETTE	Bièvre-Liers-Valloire	38324
PROVEYSIEUX	Sud Grésivaudan	38325
PRUNIERES	Drac	38326
QUAIX-EN-CHARTREUSE	Sud Grésivaudan	38328
QUET-EN-BEAUMONT	Drac	38329
QUINCIEU	Sud Grésivaudan	38330
REAUMONT	Paladru Fure	38331

**Annexe 2 : Appartenance des communes aux bassins de gestion**

Commune	Bassin Versant	INSEE
RENAGE	Paladru Fure	38332
RENCUREL	Vercors	38333
REVEL	Grésivaudan	38334
REVEL-TOURDAN	Bièvre-Liers-Valloire	38335
REVENTIN-VAUGRIS	Quatre vallées	38338
RIVES	Paladru Fure	38337
RIVIERE (LA)	Sud Grésivaudan	38338
ROCHE	Bourbre	38339
ROCHES-DE-CONDRIEU (LES)	Quatre vallées	38340
ROCHETOIRIN	Bourbre	38341
ROISSARD	Drac	38342
ROMAGNIEU	Guliers	38343
ROUSSILLON	Bièvre-Liers-Valloire	38344
ROVON	Sud Grésivaudan	38345
ROYAS	Quatre vallées	38346
ROYBON	Galaure Drôme des collines	38347
RUY	Bourbre	38348
SABLONS	Bièvre-Liers-Valloire	38349
SAINT-AGNIN-SUR-BION	Bourbre	38351
SAINT-ALBAN-DE-ROCHE	Bourbre	38352
SAINT-ALBAN-DU-RHONE	Bièvre-Liers-Valloire	38353
SAINT-ALBIN-DE-VAULSERRE	Guliers	38354
SAINT-ANDEOL	Drac	38355
SAINT-ANDRE-EN-ROYANS	Vercors	38356
SAINT-ANDRE-LE-GAZ	Bourbre	38357
SAINT-ANTOINE-D'ABBAYE	Sud Grésivaudan	38358
SAINT-APPOLINARD	Sud Grésivaudan	38360
SAINT-AREY	Drac	38361
SAINT-AUPRE	Paladru Fure	38362
SAINT-BARTHELEMY	Bièvre-Liers-Valloire	38363
SAINT-BARTHELEMY-DE-SECHILLENNE	Romanche	38364
SAINT-BAUDILLE-DE-LA-TOUR	Isle Crémieu	38365
SAINT-BAUDILLE-ET-PIPET	Drac	38366
SAINT-BERNARD	Grésivaudan	38367
SAINT-BLAISE-DU-BUIS	Paladru Fure	38368
SAINT-BONNET-DE-CHAVAGNE	Sud Grésivaudan	38370
SAINT-BUEIL	Guliers	38372
SAINT-CASSIEN	Paladru Fure	38373
SAINT-CHEF	Bourbre	38374
SAINT-CHRISTOPHE-EN-OISANS	Romanche	38375
SAINT-CHRISTOPHE-SUR-GUIERS	Guliers	38376
SAINT-CLAIR-DE-LA-TOUR	Bourbre	38377
SAINT-CLAIR-DU-RHONE	Quatre vallées	38378
SAINT-CLAIR-SUR-GALAURE	Galaure Drôme des collines	38379
SAINT-DIDIER-DE-BIZONNES	Bièvre-Liers-Valloire	38380
SAINT-DIDIER-DE-LA-TOUR	Bourbre	38381
SAINT-EGREVE	Sud Grésivaudan	38382
SAINT-ETIENNE-DE-CROSSEY	Paladru Fure	38383
SAINT-ETIENNE-DE-SAINT-GEOIRS	Bièvre-Liers-Valloire	38384
SAINT-GEOIRE-EN-VALDAINE	Guliers	38386

Commune	Bassin Versant	INSEE
SAINT-GEOIRS	Bièvre-Liers-Valloire	38387
SAINT-GEORGES-D'ESPERANCHE	Quatre vallées	38388
SAINT-GEORGES-DE-COMMIERS	Drac	38388
SAINT-GERVAIS	Sud Grésivaudan	38390
SAINT-GUILLAUME	Drac	38391
SAINT-HILAIRE	Grésivaudan	38395
SAINT-HILAIRE-DE-BRENS	Bourbre	38392
SAINT-HILAIRE-DE-LA-COTE	Bièvre-Liers-Valloire	38393
SAINT-HILAIRE-DU-ROSIER	Sud Grésivaudan	38394
SAINT-HONORE	Drac	38396
SAINT-ISMIER	Grésivaudan	38397
SAINT-JEAN-D'AVELANNE	Guiers	38398
SAINT-JEAN-D'HERANS	Drac	38403
SAINT-JEAN-DE-BOURNAY	Quatre vallées	38399
SAINT-JEAN-DE-MOIRANS	Paladru Fure	38400
SAINT-JEAN-DE-SOUDAIN	Bourbre	38401
SAINT-JEAN-DE-VAULX	Drac	38402
SAINT-JEAN-LE-VIEUX	Grésivaudan	38404
SAINT-JOSEPH-DE-RIVIERE	Guliers	38405
SAINT-JULIEN-DE-L'HERMS	Bièvre-Liers-Valloire	38406
SAINT-JUST-CHALEYSSIN	Quatre vallées	38408
SAINT-JUST-DE-CLAIX	Sud Grésivaudan	38409
SAINT-LATTIER	Sud Grésivaudan	38410
SAINT-LAURENT-DU-PONT	Guliers	38412
SAINT-LAURENT-EN-BEAUMONT	Drac	38413
SAINT-MARCEL-BEL-ACCUEIL	Bourbre	38415
SAINT-MARCELLIN	Sud Grésivaudan	38416
SAINT-MARTIN-D'HERES	Grésivaudan	38421
SAINT-MARTIN-D'URIAGE	Grésivaudan	38422
SAINT-MARTIN-DE-CLELLES	Drac	38419
SAINT-MARTIN-DE-LA-CLUZE	Drac	38115
SAINT-MARTIN-DE-VAULSERRE	Guliers	38420
SAINT-MARTIN-LE-VINOUX	Grésivaudan	38423
SAINT-MAURICE-EN-TRIEVES	Drac	38424
SAINT-MAURICE-L'EXIL	Bièvre-Liers-Valloire	38425
SAINT-MAXIMIN	Grésivaudan	38426
SAINT-MICHEL-DE-SAINT-GEOIRS	Bièvre-Liers-Valloire	38427
SAINT-MICHEL-EN-BEAUMONT	Drac	38428
SAINT-MICHEL-LES-PORTES	Drac	38429
SAINT-MURY-MONTEYMOND	Grésivaudan	38430
SAINT-NAZAIRE-LES-EYMES	Grésivaudan	38431
SAINT-NICOLAS-DE-MACHERIN	Paladru Fure	38432
SAINT-NIZIER-DU-MOUCHEROTTE	Vercors	38433
SAINT-ONDRAIS	Bourbre	38434
SAINT-PANCRASSE	Grésivaudan	38435
SAINT-PAUL-D'IZEAUX	Bièvre-Liers-Valloire	38437
SAINT-PAUL-DE-VARCES	Drac	38436
SAINT-PAUL-LES-MONESTIER	Drac	38438
SAINT-PIERRE-D'ENTREMONT	Guiers	38446
SAINT-PIERRE-DE-BRESSIEUX	Bièvre-Liers-Valloire	38440

## Annexe 2 : Appartenance des communes aux bassins de gestion

Commune	Bassin Versant	INSEE
SAINT-PIERRE-DE-CHARTREUSE	Guiers	38442
SAINT-PIERRE-DE-CHERENNES	Sud Grésivaudan	38443
SAINT-PIERRE-DE-MEAROZ	Drac	38444
SAINT-PIERRE-DE-MESAGE	Romanche	38445
SAINT-PRIM	Quatre vallées	38448
SAINT-QUENTIN-FALLAVIER	Bourbre	38449
SAINT-QUENTIN-SUR-ISERE	Sud Grésivaudan	38450
SAINT-ROMAIN-DE-JALIONAS	Isle Crémieu	38451
SAINT-ROMAIN-DE-SURIEU	Bièvre-Liers-Valloire	38452
SAINT-ROMANS	Sud Grésivaudan	38453
SAINT-SALVEUR	Sud Grésivaudan	38454
SAINT-SAVIN	Bourbre	38455
SAINT-SIMEON-DE-BRESSIEUX	Bièvre-Liers-Valloire	38457
SAINT-SORLIN-DE-MORESTEL	Isle Crémieu	38458
SAINT-SORLIN-DE-VIENNE	Quatre vallées	38459
SAINT-SULPICE-DES-RIVOIRES	Guiers	38460
SAINT-THEOFFREY	Romanche	38462
SAINT-VERAND	Sud Grésivaudan	38463
SAINT-VICTOR-DE-CESSIEU	Bourbre	38464
SAINT-VICTOR-DE-MORESTEL	Isle Crémieu	38465
SAINT-VINCENT-DE-MERCUZE	Grésivaudan	38466
SAINTE-AGNES	Grésivaudan	38350
SAINTE-ANNE-SUR-GERVONDE	Quatre vallées	38358
SAINTE-BLANDINE	Bourbre	38369
SAINTE-LUCE	Drac	38414
SAINTE-MARIE-D'ALLOIX	Grésivaudan	38417
SAINTE-MARIE-DU-MONT	Grésivaudan	38418
SALAGNON	Bourbre	38467
SALAISE-SUR-SANNE	Bièvre-Liers-Valloire	38468
SALETTE-FALLAVALX (LA)	Drac	38469
SALLE-EN-BEAUMONT (LA)	Drac	38470
SAPPEY-EN-CHARTREUSE (LE)	Sud Grésivaudan	38471
SARCENAS	Sud Grésivaudan	38472
SARDIEU	Bièvre-Liers-Valloire	38473
SASSENAGE	Sud Grésivaudan	38474
SATOLAS-ET-BONCE	Bourbre	38475
SAVAS-MEPIN	Quatre vallées	38476
SECHILLENNE	Romanche	38478
SEMONS	Bièvre-Liers-Valloire	38479
SEPTEME	Quatre vallées	38480
SEREZIN-DE-LA-TOUR	Bourbre	38481
SERMERIEU	Bourbre	38483
SERPAIZE	Quatre vallées	38484
SERRE-NERPOL	Sud Grésivaudan	38275
SEYSSINET-PARISSET	Drac	38485
SEYSSINS	Drac	38486
SEYSSUEL	Quatre vallées	38487
SICCIEU-SAINT-JULIEN-ET-CARISIEU	Isle Crémieu	38488
SIEVOZ	Drac	38489
SILLANS	Bièvre-Liers-Valloire	38490

Commune	Bassin Versant	INSEE
SINARD	Drac	38492
SOLEYMIEU	Bourbre	38494
SONE (LA)	Sud Grésivaudan	38495
SONNAY	Bièvre-Liers-Valloire	38496
SOUSVILLE	Drac	38497
SUCCIEU	Bourbre	38498
SURE-EN-CHARTREUSE	Guiers	38407
SUSVILLE	Drac	38499
TECHE	Sud Grésivaudan	38500
TENCIN	Grésivaudan	38501
TERRASSE (LA)	Grésivaudan	38503
THEYS	Grésivaudan	38504
THODURE	Bièvre-Liers-Valloire	38505
TIGNIEU-JAMEYZIEU	Bourbre	38507
TORCHEFELON	Bourbre	38508
TOUR-DU-PIN (LA)	Bourbre	38509
TOUVET (LE)	Grésivaudan	38511
TRAMOLE	Bourbre	38512
TREFFORT	Drac	38513
TREMINIS	Drac	38514
TREPT	Bourbre	38515
TRONCHE (LA)	Grésivaudan	38516
TULLINS	Paladru Fure	38517
VALBONNAIS	Drac	38518
VALENCIN	Nappe est lyonnais	38519
VALENCOGNE	Paladru Fure	38520
VALETTE (LA)	Drac	38521
VALJOUFFREY	Drac	38522
VARACIEUX	Sud Grésivaudan	38523
VARCES-ALLIERES-ET-RISSET	Drac	38524
VASSELIN	Isle Crémieu	38525
VATILIEU	Sud Grésivaudan	38526
VAUJANY	Romanche	38527
VAULNAVEYS-LE-BAS	Romanche	38528
VAULNAVEYS-LE-HAUT	Romanche	38529
VAULX-MILIEU	Bourbre	38530
VELANNE	Guiers	38531
VENERIEU	Bourbre	38532
VENON	Grésivaudan	38533
VERNAS	Isle Crémieu	38535
VERNIOZ	Bièvre-Liers-Valloire	38536
VERPILLIERE (LA)	Bourbre	38537
VERSOUD (LE)	Grésivaudan	38538
VERTRIEU	Isle Crémieu	38539
VEUREY-VOROIZE	Sud Grésivaudan	38540
VEYSSILIEU	Bourbre	38542
VEZERONCE-CURTIN	Isle Crémieu	38543
VIENNE	Quatre vallées	38544
VIF	Drac	38545
VIGNIEU	Bourbre	38546

## Annexe 2 : Appartenance des communes aux bassins de gestion

Commune	Bassin Versant	INSEE
VILLAGES-DU-LAC-DE-PALADRU (LES)	Paladru Fure	38282
VILLARD-BONNOT	Grésivaudan	38547
VILLARD-DE-LANS	Vercors	38548
VILLARD-NOTRE-DAME	Romanche	38549
VILLARD-RECLUS	Romanche	38550
VILLARD-REYMOND	Romanche	38551
VILLARD-SAINT-CHRISTOPHE	Drac	38552
VILLE-SOUS-ANJOU	Bièvre-Liers-Valloire	38556
VILLEFONTAINE	Bourbre	38553
VILLEMORIEU	Isle Crémieu	38554
VILLENEUVE-DE-MARC	Quatre vallées	38555

Commune	Bassin Versant	INSEE
VILLETTE-D'ANTHON	Nappe est lyonnais	38557
VILLETTE-DE-VIENNE	Quatre vallées	38558
VINAY	Sud Grésivaudan	38559
VIRIEU	Bourbre	38560
VIRIVILLE	Bièvre-Liers-Valloire	38561
VIZILLE	Romanche	38562
VOIRON	Paladru Fure	38563
VOISSANT	Guiers	38564
VOREPPE	Sud Grésivaudan	38565
VOUREY	Paladru Fure	38566